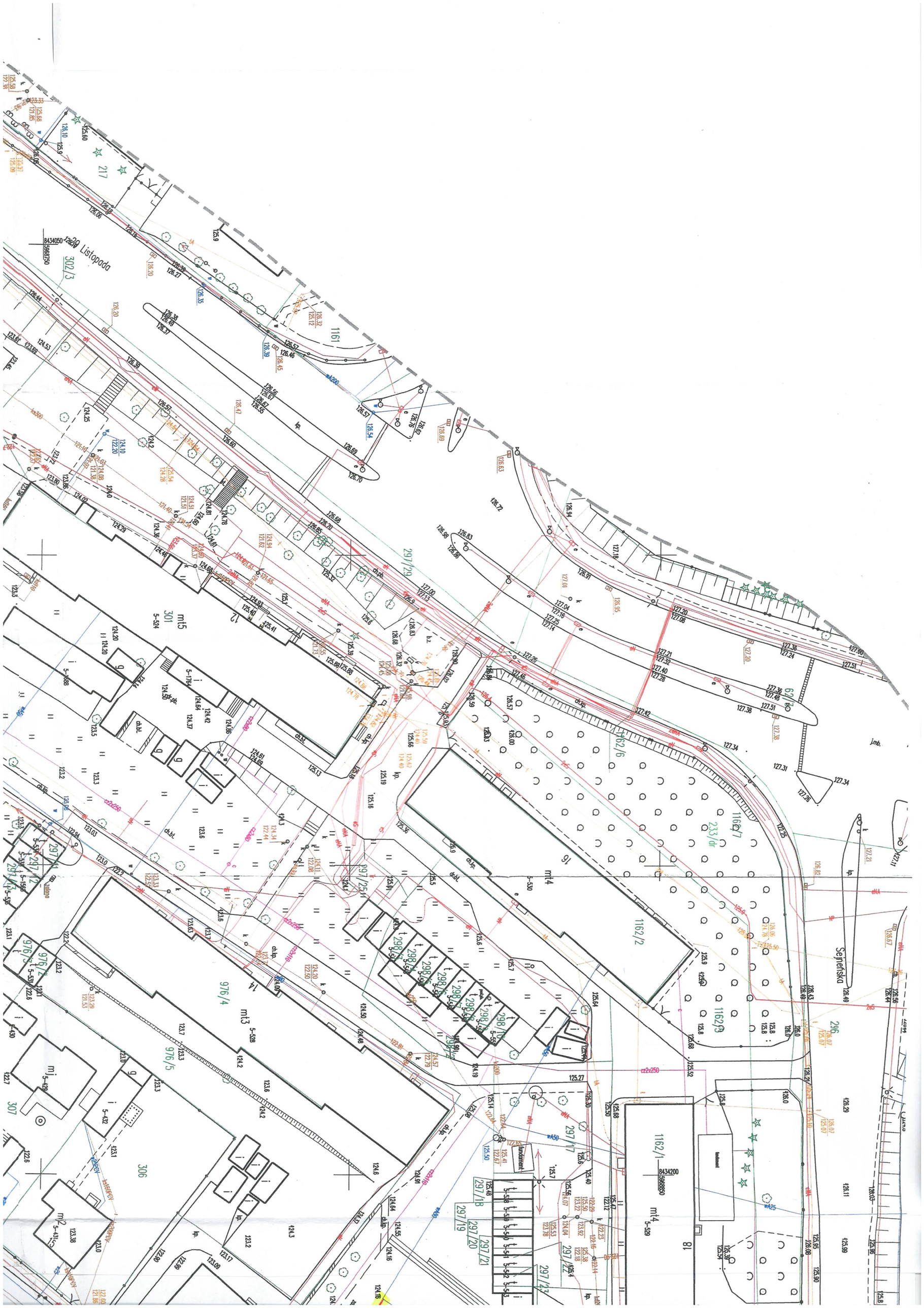
29 Listopada
Sejmeńska
302/3
217
1161
297/29
62/3
1162/6
233/dr
1162/7
1162/2
1162/3
1162/1
296
297/17
297/18
297/19
297/20
297/21
297/22
297/23
976/4
976/5
976/2
976/3
306
307
301
18
19
12
14
8434050
5968750
8434200
5968850

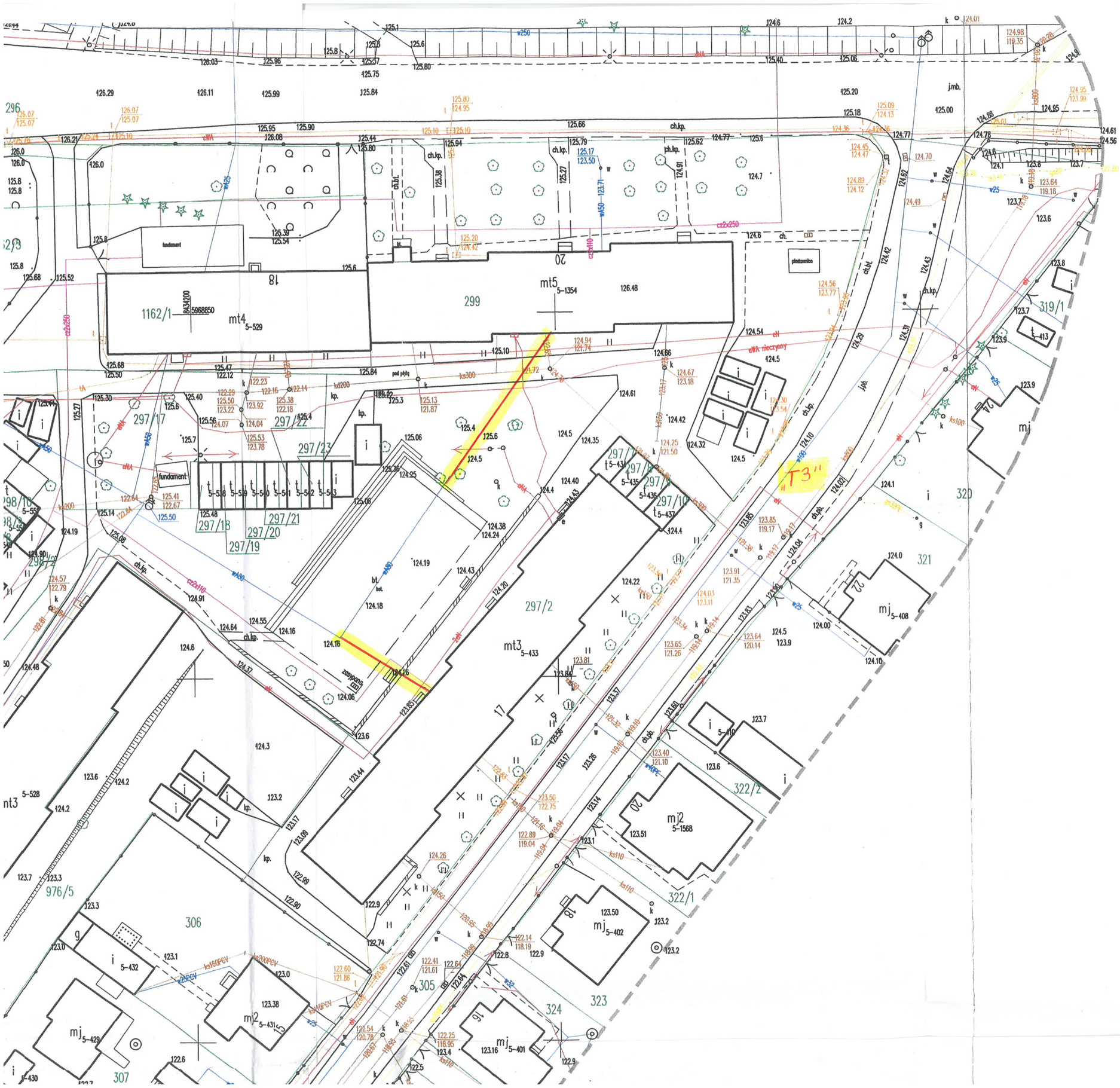

Mapa do celów projektowych

Nr zgłoszenia pracy geodezyjnej		245/2019
Identyfikator pracy geodezyjnej		GK.6640.1528.2019
Jednostka ewidencyjna	identyfikator	200101_1
	nazwa	Miasto Augustów
Obręb ewidencyjny	identyfikator	200101_1.0005
	nazwa	OBRĘB 5
Numer działki		297/30,976/5,1162/7
Skala mapy		1:500
Nazwa układu współrzędnych	prostokatnych płaskich 2000	8.209.12.09.2.2 8.209.12.09.2.4
	układu wysokości	Kronsztadt 60
Data opracowania mapy		16.01.2020
Mapa aktualna na dzień		16.01.2020
Zakres aktualizacji Zakres służebności gruntowej		brak

Nie wyklucza się istnienia w terenie innych nie wskazanych na niniejszej mapie urządzeń podziemnych, które nie były zgłoszone do inwentaryzacji powykonawczej.

Wszystkie obiekty budowlane podlegają wytyczeniu przez jednostki wykonawstwa geodezyjnego lub osoby fizyczne posiadające zezwolenie na wykonanie robót geodezyjnych.

GEODEZJA Poźniakowski i Syn
Bartłomiej Poźniakowski
16-300 Augustów, Rynek Zygmunta Augusta 27
tel. (087) 643-17-55, kom. 0 509 500 244
NIP 846-133-86-00 REGON 200044853

Geodeta Uprawniony

mgr inż. Bartłomiej Poźniakowski
Nr upr. 20271

STAROSTA AUGUSTOWSKI
P.2001.2020.150
07 LUT. 2020
GŁÓWNY SPECJALISTA
mgr inż. Halina Granacka

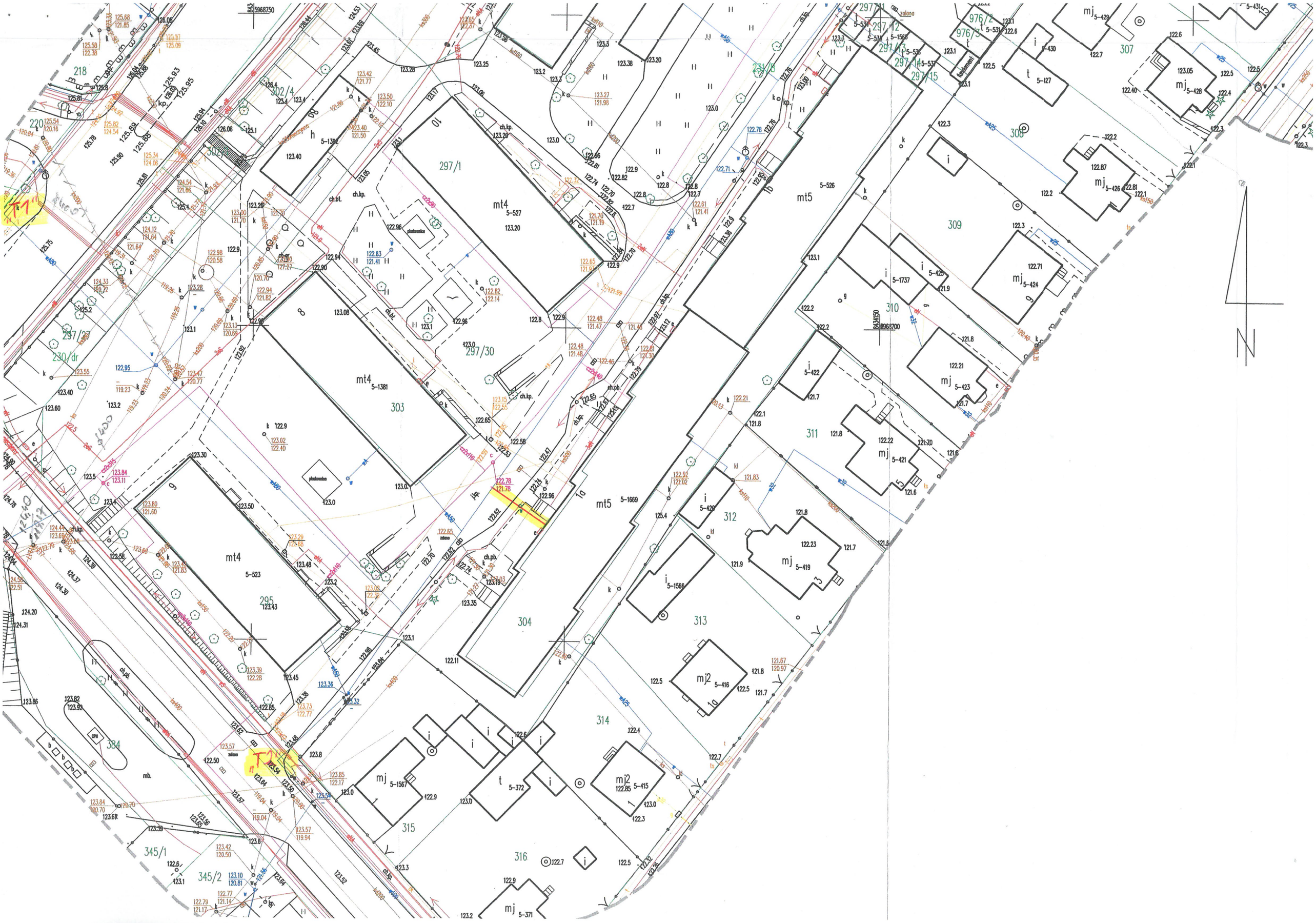
297/1
mt4
5-527
297/30
mt4
5-1381
303
mt4
5-523
295
304
mt5
5-526
mt5
5-1669
309
310
311
312
313
314
315
316
295
297/23
230/dr
218
220
302/4
384
345/1
345/2
307
308
297/11
297/12
297/13
297/14
297/15
297/16
297/18
297/19
297/20
297/21
297/22
297/23
297/24
297/25
297/26
297/27
297/28
297/29
297/31
297/32
297/33
297/34
297/35
297/36
297/37
297/38
297/39
297/40
297/41
297/42
297/43
297/44
297/45
297/46
297/47
297/48
297/49
297/50
297/51
297/52
297/53
297/54
297/55
297/56
297/57
297/58
297/59
297/60
297/61
297/62
297/63
297/64
297/65
297/66
297/67
297/68
297/69
297/70

INVEST BLOCK Sp. z o.o.
Andrzej Buzon